



ул. „Стефан Стамболов“1, 2760 Разлог
телефон: 0747 80 095
E-mail: kmet@razlog.bg
www.razlog.bg

1, Stefan Stambolov Str., 2760 Razlog,
Bulgaria
Phone: +359 747 80 095
E-mail: kmet@razlog.bg
www.razlog.bg



УРК - МС
ТСУ - Бодуца
ДО

ОБЩИНСКА АДМИНИСТРАЦИЯ гр. РАЗЛОГ

п.код тел.

Регистрационен номер на акта

Вх. № 6100 - 461/13.10.2025г.

БРОЙ НА УРК ДИРЕКЦИЯ

ПРЕДСЕДАТЕЛЯ НА ОБЩИНСКИ
СЪВЕТ ГР.РАЗЛОГ

ДОКЛАД

Славчо Фарфаров – за Кмет на Община Разлог
съгласно Заповед №РД 15-1140/09.10.2025г.

ОТНОСНО: Допускане за изработване на ПУП – ПЗ - план за застрояване с отреждане за „Жилищно строителство“ в обхвата на поземлен имот с идентификатор № 02693.48.41, местн. „Гладно поле“ по одобрена КК на землището на село Баня, община Разлог

**УВАЖАЕМИ ГОСПОДИН ПРЕДСЕДАТЕЛ,
УВАЖАЕМИ ОБЩИНСКИ СЪВЕТНИЦИ,**

Постъпило е искане с вх. № 94.00 – 4142/09.10.2025 год. от Боян Захариев, собственик на поземлен имот с идентификатор № 02693.48.41, местн. „Гладно поле“ по одобрена КК на землището на село Баня, община Разлог за допускане изработване на ПУП – ПЗ - план за застрояване с отреждане за „Жилищно строителство“ за поземлен имот с идентификатор № 02693.48.41, местн. „Гладно поле“ по одобрена КК на землището на село Баня, община Разлог.

Изхождайки от гореизложеното и на основание чл.124а, ал.1 и ал.5, чл.109, ал.1, т.3, чл.110, ал.1, т.3 и чл.125, ал1 и ал.2 от ЗУТ, във връзка с чл.59, ал.1, чл.60 и при условията на чл.12, ал.2 от ЗУТ и чл.21, ал.1, т.11 от ЗМСМА, предлагам Общинския съвет да вземе следното:

РЕШЕНИЕ

1. Разрешава изработване на подробен устройствен план /ПУП/ - ПЗ - план за застрояване с отреждане за „Жилищно строителство“ в обхвата на поземлен имот с идентификатор № 02693.48.41, местн. „Гладно поле“ по одобрена КК на землището на село Баня, община Разлог, при спазване на ограничителните линии на застрояване и устройствените показатели за зона „Жм“ – жилищна зона с преобладаващо застрояване с малка височина:

Плътност на застрояване – 60 %

Кинт – 1,2

Нкк – 10 м

Минимална озеленена площ – 40 %

При изработване и процедуриране на ПУП – ПЗ - план за застрояване с отреждане за „Жилищно строителство“ за поземлен имот с идентификатор №

02693.48.41, местн. „Гладно поле“ по одобрена КК на землището на село Баня, община Разлог да се спази действащата нормативна уредба.

2. Одобрява задание за изработване на подробен устройствен план /ПУП/ - ПЗ- план за застрояване с отреждане за „Жилищно строителство“ в обхвата на поземлен имот с идентификатор № 02693.48.41, местн. „Гладно поле“ по одобрена КК на землището на село Баня, община Разлог.

МОТИВИ: Настоящото Решение се прие на основание чл.124а, ал.1 и ал.5, чл.109, ал.1, т.3 и чл.110, ал.1, т.3 и чл.125, ал.1 и ал.2 от ЗУТ, във връзка с чл.59, ал.1, чл.60 и при условията на чл.12, ал.2 от ЗУТ и чл.21, ал.1, т.11 от ЗМСМА. Като взе предвид: Инвестиционно намерение за изграждане на „Жилищно строителство“ от собственика на имота.

Приложение:

1. Предложение за изработване на ПУП – План за застрояване.
2. Задание за проектиране на ПУП – ПЗ.
3. Скица на поземлен имот с идентификатор № 02693.48.41 по одобрена КК на землището на село Баня, община Разлог от СГКК - гр. Благоевград.
4. Нотариален акт за покупко - продажба на недвижим имот № 5, том III, вх. рег. № 4205, дело № 367 от 25.06.2025 год.



Славчо Фарфаров

За Кмет на Община Разлог

Съгласно Заповед № РД-1140/09.10.2025г.

Съгласувал:

Елена Тумбева – главен юрисконсулт

Изготвил:

Диана Тренчева – Главен специалист „УТСПП“

**МОТИВИРАНО ПРЕДЛОЖЕНИЕ ЗА
ИЗРАБОТВАНЕ НА ПУП-ПЛАН ЗА ЗАСТРОЯВАНЕ**

**УПИ 02693.48.41, М. 48, ЗЕМЛ. НА С. БАНЯ,
ОБЩИНА РАЗЛОГ, С ОТРЕЖДАНЕ ЗА "КЪЩИ ЗА ГОСТИ"**

МЕСТОНАХОЖДЕНИЕ:

УПИ 02693.48.41, М. 48, ЗЕМЛ. НА С. БАНЯ, ОБЩ. РАЗЛОГ

ВЪЗЛОЖИТЕЛ:


Боян Захариев

ФАЗА:

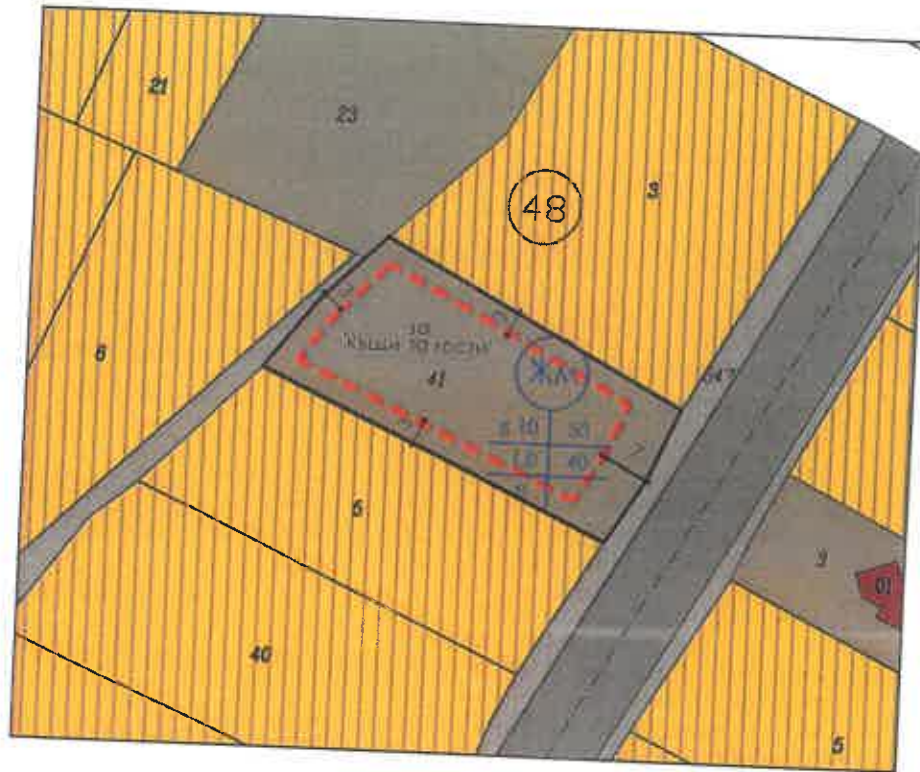
Градоустройство

ЧАСТ:

Архитектура



**МОТИВИРАНО ПРЕДЛОЖЕНИЕ ЗА ИЗРАБОТВАНЕ
НА ПУП-ПЛАН ЗА ЗАСТРОЯВАНЕ
УПИ 02693.48.41, М. 48, ЗЕМЛ. НА С. БАНЯ, ОБЩ. РАЗЛОГ,
С ОТРЕЖДАНЕ ЗА "КЪЩИ ЗА ГОСТИ"**



ЛЕГЕНДА:

	Жилищна зона с преобладаващо малкоетажно застрояване
	Земеделски територии с допустима промяна на предназначението
	Републиканска пътна мрежа
	Полски път
	Граници на УПИ, кадастър имотни граници, отреждане на УПИ
	Ограничителна линия на застрояване

ОБЕКТ:

ДАТА: 2025г.

Мотивирано предложение за изработване на ПУП-План за застрояване, УПИ 02693.48.41, м. 48, земл. на с. Баня, Община Разлог, с отреждане за "Къщи за гости"

ВЪЗЛОЖИТЕЛ:

Боян Захариев

ЧАСТ:

Архитектура

ЧЕРТЕЖ:

Мотивирано предложение за изработване на ПУП-План за застрояване

ПРОЕКТАНТИ:

арх. И. Халев

ПЪЛНА ПРОЕКТАНТСКА ПРАВОСПОСОБНОСТ

ФАЗА:

арх. ИВАН

Градоустроиство

МАЩАБ: 1:1000

дата.....

подпис.....

По ОУП УПИ 02693.48.41 попада в устройствена зона 'Жм'.

ЗАДАНИЕ ЗА ПРОЕКТИРАНЕ
на
Подробен устройствен план –
План за регулация и застрояване /ПУП-ПЗ/

В поземлен имот с **идентификатор №02693.48.41, местн. "Гладно поле", земл. на с.Баня, общ.Разлог** предвиждаме изграждането на два самостоятелни обекта на основно застрояване - „Къща за гости“. Сградите на основното застрояване ще са разположени в парцела съгласно нормативните изискванията за разстояния между сгради (чл.79 и Приложение 2 от Наредба 7), както и съобразно чл.31-35 от ЗУТ .

Основният автомобилен и пешеходен достъп към поземления имот е от югоизточната му граница, съответно от основният път Банско-с.Баня. Сградите се предвижда да са ситуирани максимално близо към североизточната граница на имота (съобразно съответните минимални отстояния) където е предвидена и автомобилна алея за достъп до всяка от сградите. В рамките на поземленият имот са предвидени и 4 бр. открити паркоместа, разположени в близост до сградите и автомобилната алея.

Разгърнатата застроена площ на всяка от сградите ще бъде около 300-350 кв.м. Сградите са предвидена с по два надземни етажа, както и допълнително подпокривно ниво. Входовете им ще бъдат откъм северозиточните им фасади, а от юг ще са разположени самостоятелни, обширни и богато озеленени южни дворове.

Имотът попада в устройствена зона „Жм“ – нискоетажно жилищно строителство по ОУП на община Разлог. Да се спазят следните устройствени показатели:

Плътност на застрояване - до 60 %
Кинг – до 1.2
Нкк – 10м

Възложител:
/Боян Захариев/



СКИЦА НА ПОЗЕМЛЕН ИМОТ

№15-1306009-07.08.2025 г.

Поземлен имот с идентификатор 02693.48.41

По кадастралната карта и кадастралните регистри на с. Баня, общ. Разлог, обл. Благоевград, одобрени със Заповед №РД-18-1326/24.07.2018 г. на ИЗПЪЛНИТЕЛЕН ДИРЕКТОР НА АГКК

Последно изменение на кадастралната карта и кадастралните регистри, засягащо поземления имот: няма извършено изменение на КККР със заповед

Адрес на поземления имот: с. Баня, п.к. 2778

Местност: "ГЛАДНО ПОЛЕ"

Площ: 1144 кв.м

Трайно предназначение на територията: Земеделска

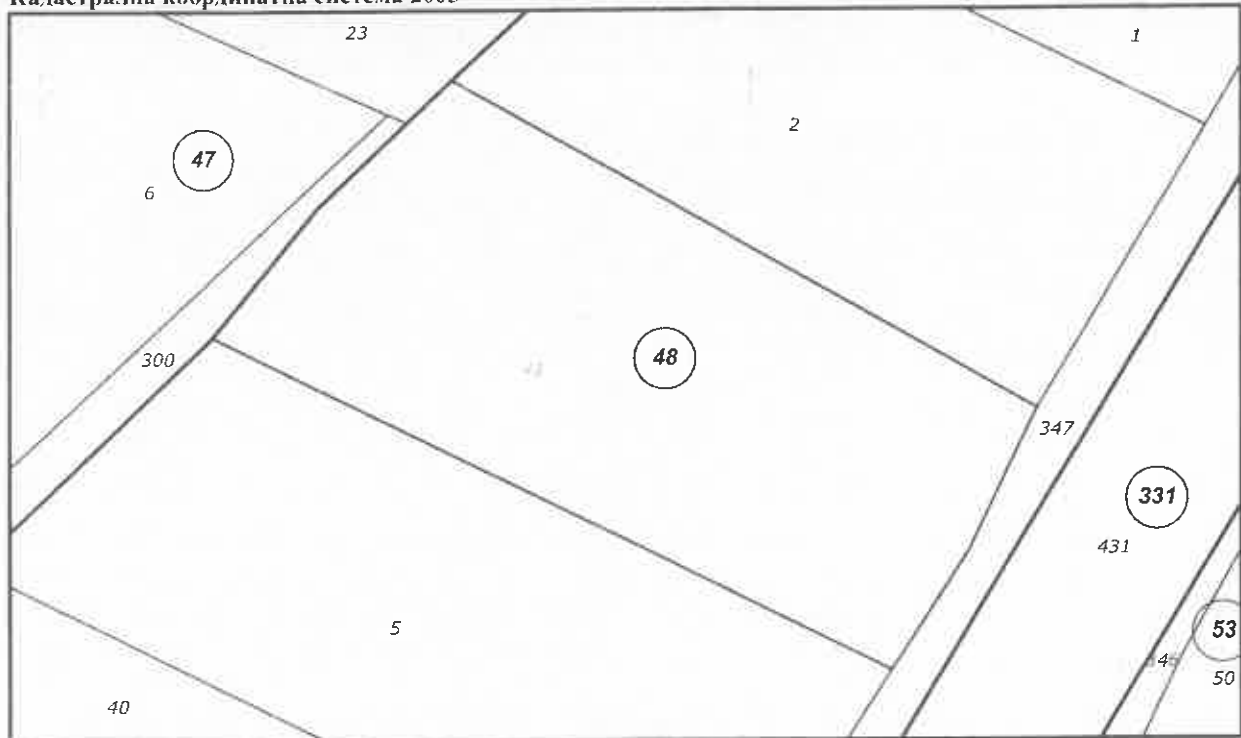
Начин на трайно ползване: Нива

Категория на земята при неполивни условия: 5

Предишен идентификатор: няма

Номер от предходен план: 048041

Кадастрална координатна система 2005



М 1 : 500

Съседни: 02693.47.300, 02693.48.5, 02693.48.347, 02693.48.2, 02693.47.23



Собственици по данни от КРНИ:

БОЯН ЗАХАРИЕВ ЗАХАРИЕВ

Няма данни за идеалните части

Нотариален акт № 9, том XII, рег. 3499, дело 1773 от 25.06.2025г., вписан в Служба по вписванията гр.Разлог

Носители на вещи и други права по данни от КРНИ:

Няма данни

Имотът попада в следните зони на ограничение: **няма данни**

Списък на координатите на точките, определящи границите на поземления имот

Кадастрална координатна система 2005

№ на точка	X [m]	Y [m]
1	4639809.12	335609.89
2	4639817.68	335615.47
3	4639827.46	335620.14
4	4639850.71	335579.04
5	4639847.71	335575.87
6	4639841.79	335569.61
7	4639832.66	335562.11

Свипа № 15-130/009-07.08.2025 г.

издана въз основа на

Катастрален № 01-619792-07.48.2025

Код за достъп: 0607451241

Костадин



CN=en, Georgi Georgiev

O=BG

O=Geodesy Cartography and Cadastre Agency

E=acad@cadastre.bg

07.08.2025 12:05:56

Нотариална такса по ЗННД Удостоверяван материален интерес	Вписване по ЗС/ПВ Служба по вписванията
Пропорц. Такса: <u>234 699⁶⁰</u> лв. <u>999⁹⁰</u> лв. Обикн. Такса: <u>14</u> лв. Доп. Такса: Всичко: <u>1013⁹⁰</u> лв. Сметка № <u>48624</u> от 2025г. Кв. № от г.	Вх. рег. № <u>3499</u> от <u>25.06.2025</u> г. Акт № <u>9</u> том <u>XII</u> дело № <u>1413/2025</u> Партидна книга: том стр. <u>3476</u> Такса за вписване по ЗДТ: лв. Кв. № от г. СЪДИЯ ПО ВПИСВАНИЯТА

НОТАРИАЛЕН АКТ

За ПОКУПКО – ПРОДАЖБА НА НЕДВИЖИМ ИМОТ

№ 5 том III рег. № 4205 дело № 367 от ..2025г.

Днес, на 25.06.2025 година (двадесет и пет юни две хиляди двадесет и пета година), пред мен **НАТАЛИЯ МАВРОДИЕВА - НОТАРИУС**, вписан в регистъра на Нотариалната камара на Република България под № 494 (четиристотин деветдесет и четвърти), с район на действие – района на Районен съд – гр.Разлог, в кантората ми в гр.Разлог, на ул. “Бяла река” № 14, се явиха: от една страна **ЛИЛИЯ ЖИВКОВА**, с ЕГН 6002171791, с л.к № АА1527831, изд. на 19.08.2024г. от МВР, с постоянен адрес: гр. София, община Столична, Област София,

наричана за краткост по-долу **ПРОДАВАЧ**, и от друга страна: **БОЯН ЗАХАРИЕВ**, с ЕГН изд. на 28.05.2020 г. от МВР, София, с постоянен адрес: гр. София, община Столична, Област София, ж.к. “Стрелбище”, бл.5Б,

наричан по-долу за краткост **КУПУВАЧ**, и след като се уверих в тяхната самоличност, правоспособност и дееспособност, същите ми заявиха, че сключват следния договор за покупко – продажба на недвижим имот, находящ се в с.Баня, община Разлог, област Благоевград, а именно:-----

I. ПРОДАВАЧЪТ ЛИЛИЯ ЖИВКОВА продава на КУПУВАЧА БОЯН ЗАХАРИЕВ, следния собствен на пролавача недвижим имот, придобит чрез покупко-продажба и представляващ нейно лично имущество, находящ се в с. Баня, община Разлог, област Благоевград, а именно: -----

ПОЗЕМЛЕН ИМОТ с идентификатор 02693.48.41 (нула две хиляди шестстотин деветдесет и три, точка, четиридесет и осем, точка, четиридесет и едно) по кадастралната карта и кадастралните регистри на с.Баня, община Разлог, област Благоевград, одобрени със Заповед № РД-18-1326/24.07.2018г. на Изпълнителния директор на АГКК, последно изменение на Кадастралната карта и кадастралните регистри, засягащо поземления имот: няма извършено изменение на КККР със заповед, с адрес на поземления имот: село Баня, п.к.2778, местност “Гладно поле”, с площ по скица-1144.00 кв.м. /хиляда сто четиридесет и четири квадратни метра/, с трайно предназначение на територията: **земелска**, начин на трайно ползване: **НИВА**, категория на земята при неполивни условия: 5 /пета/, предишен идентификатор: няма, номер от преходен план: 048041 /нула, четири, осем, нула, четири, едно/, при съседни на имота: поземлен имот с идентификатор **02693.47.300** (нула две хиляди шестстотин деветдесет и три, точка, четиридесет и седем, точка, триста), поземлен имот с идентификатор **02693.48.5** (нула две хиляди шестстотин деветдесет и три, точка, четиридесет и осем, точка, пет), поземлен имот с идентификатор **02693.48.347** (нула две хиляди шестстотин деветдесет и три, точка, четиридесет и осем, точка, триста четиридесет и седем), поземлен имот с идентификатор **02693.48.2** (нула две хиляди шестстотин деветдесет и три, точка, четиридесет и осем, точка, две), поземлен имот с идентификатор **02693.47.23** (нула две хиляди шестстотин деветдесет и три, точка,

четиридесет и седем, точка двадесет и три), и който поземлен имот, съгласно доказателствени документи за собственост, представлява: **ПОЗЕМЛЕН ИМОТ** с начин на трайно ползване НИВА, с площ от 1.143 дка. (един декар, сто четиридесет и три квадратни метра), пета категория, находящ се в местността „Гладно поле“, представляващ имот № 048041 (нула, четиридесет и осем хиляди и четиридесет и едно) по картата на землището на с.Баня, ЕКАТТЕ 02693 (нула две хиляди шестстотин деветдесет и три), община Разлог, област Благоевград, при граници и съседни на имота с поземлен имот № 000347 (нула, нула, нула, триста четиридесет и седем) –пасише мера на Община гр.Разлог; поземлен имот №048002 (нула, четиридесет и осем хиляди и две) – нива на наследниците на Георги Тодоров, поземлен имот № 000300 (нула, нула, нула, триста) – пасише мера на Община гр. Разлог, поземлен имот №048005 (нула, четиридесет и осем хиляди и пет) – нива на наследниците на Георги Рачев, който имот е образван чрез обединяването на поземлен имот № 048004 (нула, четиридесет и осем хиляди и четири), с площ от 0.570 дка. (нула декара и петстотин и седемдесет квадратни метра), в местността “Гладно поле”, в землището на с. Баня, Община Разлог и поземлен имот № 048003 (нула, четиридесет и осем хиляди и три), с площ от 0.574 дка. (нула декара и петстотин седемдесет и четири квадратни метра), в местността “Гладно поле”, в землището на с. Баня, Община Разлог, за сумата от 120 000.00 евро (сто и двадесет хиляди евро), която сума **ПРОДАВАЧЪТ ЛИЛИЯ ЖИВКОВА**, заяви, че е съгласна да и бъде заплатена от **КУПУВАЧА**, по изрично посочена от пролавача банкова сметка, разкрита в банка „Юробанк България“ АД, IBAN BG08 WRVI 8170 14Y8 0895 01, BIC WRVIBGSF, с титуляр - **ПРОДАВАЧЪТ ЛИЛИЯ БОРИСОВА ЖИВКОВА** днес, след подписване на настоящия договор, и преди неговото вписване в СВ- Разлог, при Агенция по вписванията. -----

-----Данъчната оценка на продавания недвижим имот е в размер на 128,90 лв.(сто двадесет и осем лева и деветдесет стотинки), съгласно удостоверение № 5108001357 от 13.06.2025 година, издадено от Община Разлог. -----

-----**II. ПРОДАВАЧЪТ ЛИЛИЯ ЖИВКОВА** декларира, като пролавач, че притежава изцяло и в пълен обем правото на собственост върху продавания недвижим имот, подробно описан в пункт първи на настоящия нотариален акт, че същият имот не е обременен с вещни тежести (ипотеки, възбрани и др.), че върху имота не са учредени или запазени вещни права и полза на трети лица, че относно същия няма вписани искови молби, висящи съдебни спорове и изпълнителни дела, че не е предмет на реституционни претенции, че за него няма сключвани договори за наем и аренда, че представените от пролавача документи са автентични и с вярно съдържание и че няма други документи, касаещи правото на собственост върху продавания недвижим имот, както и че не са налице каквито и да било обстоятелства, които да доведат до пълно или частично съдебно отстранение на купувача от този имот. Ако се окаже, че към датата на настоящата продажба, трети лица са имали противопоставими права върху подробно описания в пункт I (първи) от настоящия нотариален акт недвижим имот, както и в случай на съдебно отстраняване (евикция) на **КУПУВАЧА** от продавания имот, то **ПРОДАВАЧЪТ** ще дължи на **КУПУВАЧА**, връщането на продажната цена, стойността на направените в имота подобрения, извършени след датата на настоящата продажба, както и всички разноски по настоящата сделка и неустойка в размер на 12% (дванадесет процента) от продажната цена.-----

-----**III. КУПУВАЧЪТ БОЯН ЗАХАРИЕВ**, заяви, че е съгласен и купува подробно описаният в пункт I (първи) от настоящия нотариален акт недвижим имот и при условията на същия, за сумата от 120 000.00 евро (сто и двадесет хиляди евро), която сума се задължава да заплати на **ПРОДАВАЧА**, в срока, по реда, начина и условията на пункт първи по-горе, по изрично посочена от пролавача банкова сметка с титуляр пролавачът **ЛИЛИЯ ЖИВКОВА**.-----

-----**IV. Страните, ПРОДАВАЧЪТ ЛИЛИЯ ЖИВКОВА и КУПУВАЧЪТ БОЯН ЗАХАРИЕВ**, се споразумяват, че владението на продавания недвижим имот, подробно описан в пункт I (първи) от настоящия нотариален акт, се предава от пролавача на купувача, днес и деня на подписване на настоящия нотариален акт и след изплащане на пълния размер на продажната цена, както и същите заявяват, че уговорената в пункт втори неустойка не е прекомерно голяма, с оглед бъдещите инвестиционни намерения на купувача.-----

-----**V. Страните, ПРОДАВАЧЪТ ЛИЛИЯ ЖИВКОВА и КУПУВАЧЪТ БОЯН ЗАХАРИЕВ**, декларират, че са запознати с разпоредбите на Закона за ограничаване на плащанията в брой /обн. ДВ бр.16 от 22.02.2011г./ и с административнонаказателната отговорност, която носят в случай, че извършат или допуснат извършване на нарушение по горесцитирания закон.-----

-----**VI.Участниците в нотариалното производство – ПРОДАВАЧЪТ ЛИЛИЯ ЖИВКОВА и КУПУВАЧЪТ БОЯН ЗАХАРИЕВ**, декларират, че посочената в

настоящия нотариален акт сума в размер на 120 000,00 евро (сто и двадесет хиляди евро), представляваща продажната цена за недвижимия имот, подробно описан по-горе, в пункт първи от настоящия нотариален акт, е действително уговореното плащане по настоящата сделка, като разплащането по сделката ще се извърши по реда на чл.25, ал.10 от ЗНД, по банков път, и същите заявиха, че им е известна наказателната отговорност, която носят за деклариране на неверни данни.-----

При извършването и подписването на нотариалния акт, в изпълнение на задълженията си по чл.25 ал.1 от ЗНД, разясних на участващите в нотариалното производство лица, ясно и недвусмислено фактическото положение и правните последици от този договор и се убедих, че същите го сключват по добра воля, че разбират смисъла и значението на акта, който извършват и желаят настъпването на правните му последици.-----

След като се уверих от представените при настоящото нотариално удостоверяване писмени доказателства, че продавачът е собственик на продавания недвижим имот, предмет на настоящата сделка, както и че са спазени особените изисквания на закона, съставих и издадох този нотариален акт. Актът се прочете на участващите в нотариалното производство лица и след като те заявиха, че са съгласни с неговото съдържание и извършване, тъй като същият отразява правилно тяхната воля, както и че са запознати с възможността да извършат проверка в публичния регистър на Агенция по вписванията - Служба по вписванията - гр. Разлог, относно евентуалното наличие на вещни тежести върху продавания недвижим имот, същият се олобри от участващите в нотариалното производство лица и след олобренията му се подписа от тях, и от мен - Нотариуса, като същите изписаха и пълните си имена.-----

При подписването на договора се представиха следните документи установяващи правото на собственост и в изпълнение на особените изисквания на закона: Нотариален акт за покупко-продажба на недвижим имот № 115, том 2, рег.№ 2786, дело№ 281/2010г., по описа на Наталия Мавродиева-Нотариус с рег. №494 от регистър на Нотариалната камара, с район на действие- РС -Разлог, вписан в Служба по вписванията при АВ -гр.Разлог, с вх. рег. №3594, Акт № 161, том XI, дело№ 2130 от 08.10.2010г.; Удостоверение за данъчна оценка, издадено от Община Разлог- МЛТ, съгласно текста на акта; Скица на поземлен имот №15-938835 от 09.06.2025г., издадена от АГКК; Декларации по ДОПК за продавача и декларация по чл. 25, ал.8 от ЗНД за продавача и купувача; Удостоверение за семейно положение и членове семейство с изх. № 006738 от 15.09.2006 година, издадено от общ.Столична; Удостоверение за семейно положение с изх. № РСЛ25-УГ01-5328 от 09.06.2025 година, издадено от общ.Столична; Справка от НБДН; Декларации по ЗМИП; Декларация по чл.3в от ЗСПЗЗ; Декларация по чл.25, ал.1 от ЗНД; Квитанции за платени местен данък, такса за вписване и нотариална такса.-----

ПРОДАВАЧ:

Лидия Жибкова

КУПУВАЧ:

Борян Захариев

НОТАРИУС





О Б Щ И Н А Р А З Л О Г

2760 Разлог, ул. "Стефан Стамболов" №1, тел.: 0747/80095

акс: 0747/80081, ob_razlog@bcmesta.bg

ДО
КМЕТА НА
ОБЩИНА РАЗЛОГ

Д. Трайкова
10.10.25

ОБЩИНСКА АДМИНИСТРАЦИЯ
гр. Разлог

П. КОД.....
9000-4142

Регистрационен индекс и дата

09.10.25

ЗАЯВЛЕНИЕ

ДОПУСКАНЕ ИЗРАБОТВАНЕТО НА ПРОЕКТИ ЗА ИЗМЕНЕНИЕ НА ПОДРОБНИ УСТРОЙСТВЕНИ ПЛАНОВЕ

- ПУП на основание чл.134, от ЗУТ и чл.135 от ЗУТ
- Работен устройствен план за един или група поземлени имоти

От..... *Богдан* *Захариев*
име, презиме, фамилия ; наименование на фирма

представявано от.....

Адрес.....

гр./с.ж.к., бул., ул., сграда, №, вх., ет., ап.,

ЕГН..... - БУЛСТАТ..... тел. за контакт.....

Моля да ми/ни/ бъде издадено становище и предписание за допускане на изменение на ПУП за парцел *02693.48.41* имот пл.№..... квартал №..... местност..... по плана на гр./с/..... намира се на адрес..... *Землищна с баня, община Разлог* Като:.....

ПРИЛАГАМ СЛЕДНИТЕ ДОКУМЕНТИ:

- Документ за собственост
- Скица с предложение за изменение на действащия ПУП чл.135, ал.2 от ЗУТ
- Проектно-предложение по чл.135, ал.2 от ЗУТ.
- Предварителен договор по чл.15, ал.3 от ЗУТ.
- Документ за платена такса
-

Заявявам желанието си издаденият индивидуален административен акт да бъде получен:
 Чрез лицензиран пощенски оператор..... на адрес:

като декларирам, че пощенските разходи са за моя сметка, платими при получаването му за вътрешни пощенски пратки, и съм съгласен документите да бъдат пренасяни за служебни цели.

- лично /на гишето за административно обслужване/
- по електронен път на е - mail

Цена: 80 лв.

Община Разлог

Банкова сметка : BG63FINV91508413141314,

BIC: FINVBGSF,

Банка: Първа инвестиционна банка АД – Клон Благоевград, офис Разлог

Вид плащане: 448001- такса технически услуги

Съгласен/на съм Община Разлог да обработва и съхранява личните ми данни, съгласно изискванията на Закона за защита на личните данни.

С уважение:

ЗАБЕЛЕЖКА: Заявлението може да бъде представено на гише, по пощата или по електронен път на е-mail: fo@razlog.bg